



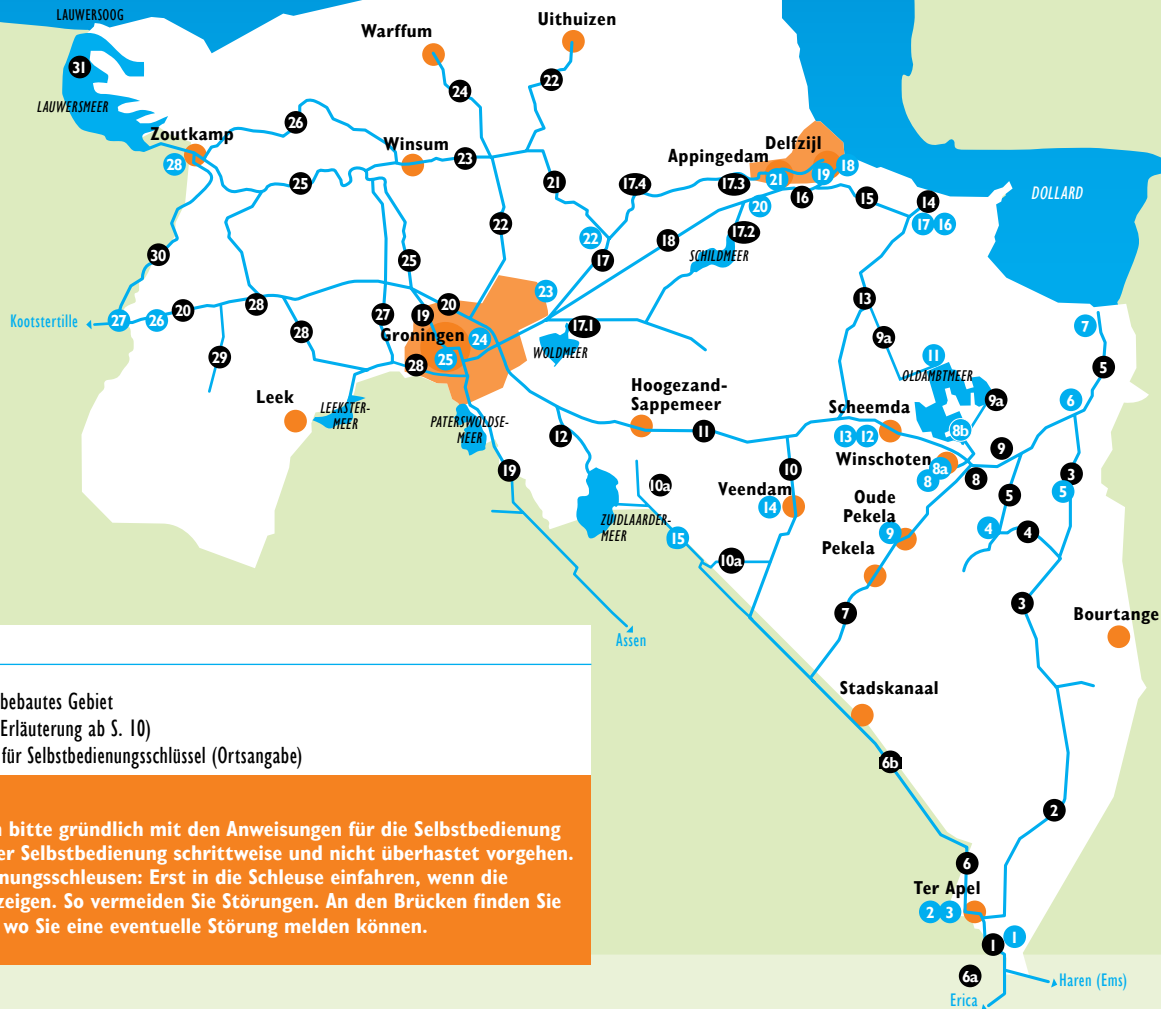
provincie
groningen

FAHREN IN GRONINGEN

1 MAI BIS 1 OKTOBER 2015

**BETRIEBSZEITEN BRÜCKEN UND SCHLEUSEN
FREIZEIT-SCHIFFFAHRT**

WADDENZEE



LEGENDE

- Ortschaften/bebautes Gebiet
- Fahrrouten (Erläuterung ab S. 10)
- Abholstellen für Selbstbedienungsschlüssel (Ortsangabe)

ACHTUNG

Machen Sie sich bitte gründlich mit den Anweisungen für die Selbstbedienung vertraut. Bei der Selbstbedienung schrittweise und nicht überhastet vorgehen. Bei Selbstbedienungsschleusen: Erst in die Schleuse einfahren, wenn die Lichter dies anzeigen. So vermeiden Sie Störungen. An den Brücken finden Sie Informationen, wo Sie eine eventuelle Störung melden können.

SELBSTBEDIENUNG VON BRÜCKEN UND SCHLEUSEN

In der Provinz Groningen gibt es mehrere Selbstbedienungsbrücken und -schleusen.

In einigen Fällen werde die Anlagen über einen Druckknopf oder eine Zugleine bedient, aber in den meisten Fällen verwenden Sie dazu einen "Selbstbedienungsschlüssel". Sie müssen diesen Schlüssel nur einmal anschaffen; er kann auf den verschiedenen Routen durch die ganze Provinz benutzt werden. Die Kautions für einen Schlüssel beträgt 25 Euro. **ACHTUNG: KAUFEN SIE FRUHZEITIG EIN SCHLÜSSEL.**

In dieser Broschüre finden Sie Angaben zu den Brücken und Schleusen, die Sie selbst bedienen können. Die Aus- und Abgabestellen der Schlüssel sind mit dem ➔-Symbol gekennzeichnet.

Die blauen Nummern in der Karte geben den ungefähren Standort an.

- ➔ **1 TANKSTELLE**
Rütenbrockerweg 1, Ter Apel
T 0599 581 604
- ➔ **2 BRÜCKENWÄRTER
CENTRUM TER APEL**
M 06 2396 6716
- ➔ **3 BRÜCKENWÄRTER
TER APELER- EN STADSKANAL**
- ➔ **4 HAFENMEISTER WEDDERVEER**
T 0597 561 717

- ➔ **5 MUSEUM**
Hoofdweg 161, Bellingwolde
T 0597 531.509
- ➔ **6 BRÜCKENWÄRTER NIEUWESCHANS**
- ➔ **7 SCHLEUSENWÄRTER
NIEUWE STATENZIJL**
- ➔ **8 JACHTHAFEN DE RENSEL**
Hellingbaan 4, Winschoten
M 06 4601 6291
- ➔ **8a VVV OLDAMBT**
Torenstraat 10 , T 0597 430 022
- ➔ **8b HAVENKWARTIER
BLAUWESTAD**
Redersplein 6, 9685 AW Blauwestad
T 06 2973 0293
info@havenkwartierblauwestad.nl
- ➔ **9 HAFENMEISTER JACHTHAFEN OUDE
PEKELA**
Havenamt Flessingsterrein
T 06 25 38 37 72
- ➔ **10 VERVALLEN**
- ➔ **11 JACHTHAVEN MIDWOLDA**
Strandweg 1, 9681 BK Midwolda
T 06 5230 7528
- ➔ **12 HAFENMEISTER
(HERR B. DRENTH) SCHEEMDA**
M 06 5323 3794 / 0597 592 881

- ➔ **13 CAFE DE HAVEN**
Diepswal 23, scheemda
T 0597 595 331
- ➔ **14 VVV VEENKOLONIEN
AGENTUR VEENDAM**
Museumplein 5b, 9641AD Veendam
T 0598 364 224 www.veenkolonien.
 groningen.nl Geschäftsstunden:
 di-do 11-17 und fr-mo 13-17
- ➔ **15 BRÜCKENWÄRTER
KIELWINDEWEER**
T 06 2168 9025
- ➔ **16 CAFÉ RESTAURANT
JACHTHAFEN TERMUNTERZIJL**
Plankpad 7,
T 0596 601 356 / 06 5338 2704
- ➔ **17 HAFENMEISTER TERMUNTER-
ZIJL**
T 0596 602 168 / 06 5338 2704
- ➔ **18 SEESCHLEUSE**
(Schleusenzentrale) Delfzijl
(Farmsum)
T 0596 633 860
0596 626 662
- ➔ **19 BRÜCKENWÄRTER BRÜCKE 15
(DELFIJL) ÜBER DEN OUDE
EEMSKANAL**
- ➔ **20 LEITSTELLE APPINGEDAM**
(am Eemskanal)
- ➔ **21 VVV APPINGEDAM**
- ➔ **22 SCHLEUSE "OOSTERDIJKS-
HORNERVERLAAT"** bei Ten Boer
M 06 5361 0038
- ➔ **23 HUNDEFRISSÖR TOMMY**
Oude Rijksweg 3
9798 PA Garmerwolde
T 050 542 16 15
- ➔ **24 HAFEN GRONINGER
MOTORBOOT-CLUB**
Eemskanaal N.Z. 70 Groningen
T 050 314 17 28
- ➔ **25 WASSERSPORTZENTRUM
OOSTERHAVEN**
Groningen, T 050 314 08 92
- ➔ **26 LEITSTELLE GAARKEUKEN**
T 0594 212 303
- ➔ **27 PLAATSELIJK BELANG
STROOBOS**
Molenstraat 4
9873 RJ Gerkesklooster
T 06 2296 2530
Groningerstreek 35
9871 PG Stroobos
T 0512 712 400 / 06 2117 6043
- ➔ **28 VVV LAUWERSLAND**
Reitdiepskade 11, Zoutkamp
T 0595 401 957



FAHREN IN GRONINGEN

DIE PROVINZ GRONINGEN HAT SPORTBOOTSCHIFFERN VIEL ZU BIETEN.

IDYLLISCHE, UNVERWECHSELBARE LANDSCHAFTEN, DAS LAUWERSMEER, DAS SICH IM HISTORISCHEN BETT MÄANDERNDE REITDIEP, DIE ALTEN TURFROUTEN IN DEN “VEENKOLONIËN” UND DIE ROUTE VOM ZUIDLAARDERMEER IN DIE NOCH UNERFORSCHTE REGION OST-GRONINGENS.

ES GIBT VIEL ZU ENTDECKEN UND ZU GENIESSEN.



FOTO: MARKETING GRONINGEN

BRÜCKEN- UND SCHLEUSENZEITEN

Diese Broschüre bietet Ihnen Informationen über die Öffnungszeiten der Brücken und Schleusen vom 1. Mai bis 1. Oktober 2015.

Gemeinsam mit dem ANWB-Wateralmanak und dem ANWB-Wateratlas macht die Broschüre Sie mit den Groninger Binnengewässer vertraut. Immer eine Handbreit Wasser unter dem Kiel!

Weitere Informationen finden Sie unter www.varen.groningen.nl
Auf den Inhalt dieser Bruchüre können keine Rechte abgeleitet werden.



FISCHNETZE

Auf den Binnengewässern in unserer Provinz sind noch Berufsfischer aktiv. Das heißt, dass Sie in den Kanälen, Tümpeln, Wasserläufen und auf den Seen Reusen und Reusenstangen begegnen können. Diese an Stangen befestigten Reusen reichen mitunter vom Ufer bis zur Mitte. Sie passieren sie im breitesten Teil des Kanals. Auf den Seen erkennen Sie die Reusen an ihren Stangen mit einem Wimpel.

An einigen Stellen können Sie einem sog. "Dichtzetnet" begegnen. Dies ist ein über die gesamte Breite des Kanals gespanntes Netz, das den Kanal nachts abschließt. Es wird mit roten Lichtern markiert. Wenn Sie passieren möchten, geben Sie ein Schallsignal, woraufhin der Fischer das Netz sacken lässt.

Diese Netzte finden Sie im Drentse Diep am Zuidlaardermeer, im Aduarderdiep bei Aduarderzijl, im Winsumerdiep bei Winsum in Richtung Onderdendam, im Kommerzijlsterriet bei Electra und in der Lauwers kurz vor der Friese Schleuse.

EINLEITUNGSVERBOT

In der ganzen Provinz gilt für Toiletten von Sportbooten ein Einleitungsverbot. Auf www.vuilwater.info finden Sie Informationen über die Entsorgungsstationen.

DURCHFARTSHÖHE


ist angegeben bei KP. Der Wasserstand kann wegen unterschiedliche Witterungsverhältnissen abweichen. Auf einigen Wasserwege kann der Wasserstand im Sommer abweichen von KP.

REGISTRIERUNG VIDEO-BILDER UND VHF VERKEHR

An bestimmten Stellen in der Provinz Groningen werden Brücken Ferngesteuert. An diesen Standorten werden Daten festgelegt. Diese Daten können verwendet werden, in Notfällen und nach Unfällen. Zum Beispiel nach einer Kollision mit einer Brücke, oder nach Beschwerden über die Brückensteuerung. Weitere Informationen erhalten Sie von der Provinz Groningen, r.wieling@provinciegroningen.nl



ERKLÄRUNG DER SYMBOLE

- B** begleitete Fahrt
- H** maximale Durchfahrthöhe
- D** maximal zulässiger Tiefgang
- B** maximal zulässige Bootsbreite
- L** maximale Bootslänge
-  Selbstbedienungsschlüssel

MO. BIS FR.	SAMSTAG	SONN-FEIERTAG	PAUSE
-------------	---------	---------------	-------

1 TER APEL - HAREN-RÜTENBROCK-KANAL

NIEDERLANDE BIS ZUR DEUTSCHEN GRENZE

Für die Bedienung der Brücken und Schleusen auf dem niederländischen Abschnitt des Haren-Rütenbrock Kanals T 06 23 96 67 33. Weitere Anweisungen finden Sie an der Brücke.

08.00-17.00	08.00-17.00	08.00-17.00	12.00-13.00
-------------	-------------	-------------	-------------

HAREN-RÜTENBROCK-KANAL DEUTSCHLAND

Meldekнопf zur Anmeldung beim Schleusenwärter an der Schleuse direkt hinter der niederländischen Grenze. Aus Deutschland kommend melden Sie sich über die Rufanlage an der niederländischen Grenze bei der ESSO-Tankstelle Potze (gegenüber der Schleuse Rütenbrocker Weg) beim Schleusenwärter der 7. Schleuse (Verlaat) an.

Haren-Rütenbrock-Kanal Deutschland: Alle Brücken und Schleusen werden von der Leitstelle auf der Schleuse I in Haren ferngesteuert. Um den gesamten Haren-Rütenbrock-Kanal passieren zu können, muss die Einfahrt mindestens 2,5 Stunden vor Ende der Betriebszeiten erfolgen. Regeltarif € 5,- pro Passage.

Informationen Schleuse I

Haren +49(0)59 32 43 76 oder 06 49(0) 17 14 77 27 83
 NLWKN Betriebsstelle Meppen +49(0)5931406-0






In Haren ist ein Anlegesteg (69 m) vorhanden.

Information: +49(0)173 464 59 90 oder www.nlwkn.niedersachsen.de

08.00-18.00	08.00-18.00	FERIEN NORDRHEIN- WESTFALEN UND NIEDERSACHSEN GEOFFNET 08.00- 18.00 UHR. AN FEIERTAGEN GESCHLOSSEN.	HOLTERHUIS UND KIRCHSTRABEN- BRÜCKE 13.00-14.00 UHR RESTLICHE KANALPASSAGE 13.00-13.30 UHR
-------------	-------------	---	--

FAHRSTRECKE ERICA - TER APEL (SIEHE 6A)

08.00-17.00	08.00-17.00	NUR IM JUNI, JULI, AUGUST 09.00-17.00	12.00-13.00
-------------	-------------	--	-------------

	MO. BIS FR.	SAMSTAG	SONN-FEIERTAG	PAUSE
2 RUITEN AA-KANAL (VON TER APEL NACH VEELERVEEN)  Ausgabestelle 1/2/3 Zwischen Ter Apel und Veelerveen werden die Brücken und Schleusen selbstbedient. An der Bourtangerschleuse können Sie über den Bourtangerkanal (1,5 km) die sehenswerte Festung Bourtange (mit Jachthafen) anlaufen. Über die Bourtangerschleuse mit beweglicher Brücke und der Vlagtwedderschleuse mit fester Brücke H 3,0 m erreichen Sie den Ferienpark Parc Emslandermeer. Von der Brücke Noabersbadde (Abzweigung Mussel Aa-Kanal, feste Brücke H 2,50 m können Sie über den B.L. Tijdenskanal (siehe 3) nach Nieuweschans oder über das Veendiep (siehe unter 4) zum Ferienpark Wedderbergen fahren.	08.00-20.00	08.00-20.00	08.00-20.00	
VOM BOURTANGERKANAL ZUM FERIENPARK PARC EMSLANDERMEER ÜBER DEN B.L TIJDENSKANAL NACH NIEUWESCHANS ODER ÜBER DAS VEENDIEP ZUM FERIENPARK WEDDERBERGEN  Ausgabestelle 1/2/3	08.00-21.00	08.00-21.00	08.00-21.00	
3 B.L. TIJDENSKANAL (FAHRROUTE VOM RUITEN AA-KANAL NACH NIEUWESCHANS (SELBSTBEDIENUNG))  Ausgabestelle 4/5/6/7/8/8a/9/11 letzte feste Brücke H 2,50 m 5 Klappbrücke	08.00-21.00	08.00-21.00	08.00-21.00	
4 VEENDIEP (FAHRROUTE VOM B.L. TIJDENSKANAL ZUR WESTERWOLDSE AA MIT "GRÜNER" SELBSTBEDIENUNGSSCHLEUSE (MEISTENS GEÖFFNET))  Ausgabestelle 4/5/6/7/8/8a/8b/9/11 D 1,20 m niedrigsten feste Brücke H 2,50 m.	08.00-21.00	08.00-21.00	08.00-21.00	
5 WESTERWOLDSE AA (VON WEDDE ZUM NEU STATENZIJL) KLAPPBRÜCKE KLEIN ULSDA (SELBSTBEDIENUNG)  Ausgabestelle 4/5/6/7/8/8a/8b/9/11 Ab Wedde entlang Ferienpark Wedderbergen in Richtung Winschoten/Pekel Aa niedrigsten feste Brücke H 2,50 m.	08.00-21.00	08.00-21.00	08.00-21.00	
AUTOBAHNBRÜCKE (A7) BEI NIEUWESCHANS H 4,25 m	MO. BIS FR. DURCHFAHRT 24 STUNDEN IM VORAUS ANFRAGEN IN DEN BETRIEBSZEITEN T 0592 - 328 888			

	MO. BIS FR.	SAMSTAG	SONN-FEiertag	PAUSE	
NIEUWESCHANS (3 BRÜCKEN) Eisenbahnbrücke: außerhalb der Saison täglich auf Antrag 9.00-12.00 und 14.00-17.00. 24 Stunden vorher anfragen T. 0610 - 746 342 / 0597-453 803	09.00-17.00	09.00-17.00	09.00-17.00	12.00-14.00	
SCHLEUSE UND BRÜCKE NIEUW STATENZIJL Die Bedienung ist tiefgangs- und gezeitenabhängig.	08.00-17.00	08.00-17.00	09.00-17.00	12.00-13.00	
6 TER APELKANAL B	08.00-17.00	08.00-17.00	08.00-17.00 NUR IM JUNI, JULI UND AUGUST UND 1. UND 2. PFINGSTTAG UND HIMMELFAHRTSTAG. ÜBRIGENS GESCHLOSSEN.	12.00-13.00	
6a ERICA-TER APEL B DI, 50 m H 3,50 m	08.00-17.00	08.00-17.00	NUR IM JUNI, JULI UND AUGUST 09.00-17.00 UUR	12.00-13.00	
6b MUSSELKANAAL/STADSKANAAL B MAI BIS ZUM AUGUST IM SEPTEMBER September von Montag bis Samstag begleitete Fahrt ab: <ul style="list-style-type: none"> • Zentrum von Stadskanaal (Eurobrücke Hoofdstraat-Stationslaan) in beide Richtungen; • Musselkanaal (Fahrrad- und Fussgängerbrücke A-weg-Akade) nach Zentrum Stadskanaal; • Stadskanaal Noord (Brücke Unikenstraat-Gietermond) nach Zentrum Stadskanaal 	09.00-17.00	09.00-17.00	09.00-17.00* Abfahrt in september)* Täglich: <ul style="list-style-type: none"> • Ab Zentrum Stadskanaal um 8.30 und 13.00 Uhr; • Ab Musselkanaal und Stadskanaal Noord 10.30 und 15.00 Uhr *) in mai und september am Sonntag geschlossen	12.00-13.00	
7 PEKELER HOOFDDIEP B Brücken- und Schleusenzeiten 9.30-16.30 Uhr ab Jachthafen Oude Pekela neben der Blijhamsterbrücke und ab der ersten Schleuse im Stadskanal (Verbindungsschleuse) neben dem Kanal Veendam-Musselkanaal. Bei Abfahrt um 13.30 Uhr ab dem Stadskanal, ist es möglich, den Jachthafen in Oude Pekela zu erreichen.	09.30-16.30	09.30-16.30	GESCHLOSSEN		GESCHLOSSEN AM 2. SAMSTAG IM SEPTEMBER

	MO. BIS FR.	SAMSTAG	SONN-FEiertag	PAUSE	
8 EISENBahnBRÜCKE "DE RENSEL" OUDE PEKELA Oude Pekela - Vom Winschoterdiep aus können Sie hinter der Eisenbahnbrücke (De Rensel) die Pekel Aa in Richtung Pekeler Hoofddiep befahren. Wenn Sie sich morgens um 9.00 Uhr an der Eisenbahnbrücke melden, können Sie in Pekela direkt mitfahren (Beginn 9.30 Uhr, siehe 7). PEKEL AA: WINSCHOTERHOGEBRUG FAHRRADBRÜCKE ÜBER DIE PEKEL AA ➔ Ausgabestelle 7/9/11 bei geschlossener Brücke H 2,50 m.	09.00-17.30	09.00-17.30	09.00-17.30	12.00-13.00	
	06.00-19.00	06.00-19.00	09.00-19.00	12.00-13.00 MO. BIS SA.	BEDIENUNG AN SONN- UND FEiertAGEN
	SELBSTBEDIENUNG				ABHÄNGIG VON DER BESETZUNG DER ZENTRALEN LEITSTELLE DER BEETSTERBRÜCKE
9 WINSCHOTEN RENSELBRÜCKE FERNBEDIENUNG DURCH DEN BRÜCKENWÄRTER DER BEETSTERBRÜCKE. SCHLEUSE BULTSTERVERLAAT IN DER PEKEL AA IN VERBINDUNG MIT DER WESTERWOLDSE AA (SELBSTBEDIENUNG) Instruktionen finden Sie an die Schleuse. Denken Sie an die Warnlichter! BRÜCKE KLEIN ULSDA SELBSTBEDIENUNG MIT SCHLÜSSEL ➔ Ausgabestelle 4/5/6/7/8/8a/9/11	06.00-19.00	06.00-19.00	09.00-19.00	12.00-13.00 MO. BIS SA.	
	08.00-19.00	08.00-19.00	08.00-19.00		
	08.00-21.00	08.00-21.00	08.00-21.00		
9a OLDAMBTMEER BLAUWEDIEP SCHLEUSE ÜBER DEN WINSCHOTERDIEP ➔ Ausgabestelle 7/8/8a/8b/9/11/12 B 5,50 m D 1,10 m 3 feste Brücken H 3,75 m Schleuse max 30 m Der Jachthafen in Beerta ist vom Oldambtmeer über das Reiderdiep 2 feste Brücken H 2,5 m oder vom Blauwediep über das Reiderdiep 1 feste Brücke H 3,75 m zu erreichen. BLAUWE PASSAGE Ab Mai 2015 ist es möglich das Oldambtmeer zu erreichen über den Blauwe Passage. 3 feste Brücken 3,75m und Schleuse am nordseite vom Meer (selbstbedienung) Brücke Blauwe Passage (zu 2,5m / geöffnet 3,75m) wird bedient von Jachthafenverwalter, von 09.00-17.00, (tel. 06 5230 7528). B 6m, D 1,3m / Schleuse max 30m	08.00-22.00	08.00-22.00	08.00-22.00		
	SELBSTBEDIENUNGSSCHLEUSE				

	MO. BIS FR.	SAMSTAG	SONN-FEIERTAG	PAUSE	
10 VEENDAM A.G. WILDERVANCKKANAL (VOM WINSCHOTERDIEP NACH VEENDAM, ANRUF AUF VHF 22 IST MÖGLICH) Die Brücken im A.G. Wildervanckkanal von Winschoterdiep nach Veendam: de Meedenerbrücke, De Geert Veenhuizenbrücke und die Eisenbahnbrücke werden von einem einzigen Brückenwärter bedient. Dadurch können Wartezeiten entstehen.	06.00-22.00	06.00-20.00	09.00-19.00	07.30-8.30 16.30-17.30 MO. BIS FR.	} PAUSE NUR FÜR GEERT VEENHUIZEN- BRÜCKE
OOSTERDIEP VEENDAM/STADSKANAAL/LANGEBOSSCHEMEER UND GREVELINGEKANAL B ➔ Ausgabestelle 7/9/11 Begleitete Fahrt ab Veendam, Langeboschemeer und Bareveld. Wegen der vielen Brücken kann es zu Wartezeiten kommen. Die 32 beweglichen Brücken und 3 Schleusen werden von Brückenwärttern bedient. Die Schleuse Havenverlaat ist eine Selbstbedienungsschleuse.	08.00-17.00	08.00-17.00	0800-17.00	12.00-13.00	
EISENBAHNBRÜCKE VEENDAM Die Eisenbahnbrücke ist offen, abgesehen von 2 Zugdurchfahrten um ca. 11.00 Uhr, 14.00 Uhr und 17.00 Uhr. Westerdiepsterdallenkanal: siehe 10a.	00.00-24.00	00.00-24.00	00.00-24.00	11.00, 14.00 17.00 ZUGDURCHFARTEN	
10a ZUIDLAARDERMEER-BAREVELD/HOOGEZAND/VEENDAM B ➔ Ausgabestelle 14/15 Zulässiger Tiefgang 1,20 m. Westerdiepsterdallenkanal: Tiefgang maximal 1,10 m. Diese Verbindung besteht aus 3 Abschnitten: Zuidlaardermeer - Bareveld: Über Kiel-Windeweer, den Annerveenshekanal und Exterveenshekanal nach Bareveld. Es gibt eine vom Brückenwärter begleitete Fahrt (anmelden über die Rufanlage an den Wartestellen Leinewijk (Einfahrt Zuidlaardermeer), Bareveld und in der Nähe der Anschlussstelle des Westerdiepsterdallenkanals nach Veendam). Kiel-Windeweer - Hoogezand (Gastliegeplatz Drevenbos): Begleitete Fahrt (anmelden bei den Brückenwärttern) Kiel-Windeweer - Veendam über das Langeboschemeer und den neu angelegten Westerdiepsterdallenkanal Auf der Route befinden sich 2 feste Brücken H 3,20 m und eine Selbstbedienungsschleuse. Vom Langeboschemeer aus können Sie durch die Schleuse (selbstbedienung) und unter den beiden Brücken (begleiteter Fahrt) hindurch bis ins Zentrum von Veendam und ins Oosterdiep und den A.G. Wildervanckkanal fahren. Anmeldung zur begleiteten Fahrt Bareveld - Zuidlaardermeer an der Wartestelle Kieldiep in der Nähe der Anschlussstelle des Westerdiepsterdallenkanals.	TAGLICH (BEDIENUNG ÜBER MELDEKNOPF ANFRAGEN) TRIO BEDRIJVEN T 0598 364 364 / 06 216 890 25			12.00-13.00	

Abfahrt Woldbrücke Kropswolde	08.00	10.25	13.00	15.30
Ankunft Bareveld	10.25	13.00	15.30	18.00
Abfahrt Bareveld	08.00	10.25	13.00	15.30
Ankunft Woldbrücke Kropswolde	10.25	13.00	15.30	18.00

*) Die Weiterfahrt zum Gastliegerhafen in Hoogezand ist nach Rücksprache mit dem Brückenwärter möglich.
Tel. Brückenwärter: 06 2168 9025 (nur für Bedienung während der Fahrsaison).

	MO. BIS FR.	SAMSTAG	SONN-FEiertag	PAUSE	
11 WINSCHOTERDIEP (VHF22) VON ZUIDBROEK NACH WINSCHOTEN - BRÜCKEN N33 BIS ZUM BEERTSTERBRÜCKE	06.00-19.00	06.00-19.00	09.00-19.00	12.00-13.00 MAA T/M ZAT	
LEITSTELLE WINSCHOTERDIEP (VHF22) VON GRONINGEN BIS ZUM ZUIDBROEK (EUVELGUNNERBRÜCKEN BIS ZUM ZUIDBROEKSTERBRÜCKE) An den Leitwerken sind am Schild "SPORT" Melder angebracht.	MO 06.00-00.00 DI-FR 00.00-24.00	00.00-20.00	09.00-19.00		HOHE EUVELGUNNER- BRÜCKE SPER MO. BIS FR. 07.00-09.00 16.00-18.00
GIDEONBRÜCKE FESTE BEDIENUNGSZEITEN Gideonbrücke, östlich der Stadt Groningen H 7,00 m) wird für Schiffe mit stehendem Mast nur auf Anfrage bedient. Sie können die Bedienung 24 Stunden vor der Abfahrt während der Betriebszeiten bis 16.00 Uhr bei der zentralen Leitstelle Groningen (T 050 318 85 00 / VHF 9) anfragen.	9.30 en 14.30 (IM VORAUS ANFRAGEN)				
12 ZUIDLAARDERMEER ÜBER DAS DRENTHSCHIE DIEP Feste Eisenbahnbrücke H 3,00 m feste Fahrrad-/Fußgängerbrücke H 3,15 m					
13 TERMUNTERZIJLDIEP  Ausgabestelle 16/17 Auf diesem Abschnitt gibt es mehrere feste Brücken. Durchfahrtshöhe der niedrigsten festen Brücke H 2,50 m. bei KP	SELBSTBEDIENUNG				
14 TERMUNTERZIJL Schleuse (Zugang zum Termunterzijldiep, das die Verbindung zwischen Termunter- zijl und dem Winschoterdiep bei Scheemda bildet (siehe unter 14 Termunterzijl- diep) Schleusen- und Brückenbedienung in Termunterzijl beim Schöpfwerk Rozema anfragen T 0596 635 050. Die Bedienung ist gezeitenabhängig (i.Z.m. einströmendem Salzwasser). Fahrroute zwischen Termunterzijl und Delfzijl: siehe unter 15.	ANFRAGEN BEIM SCHÖPFWERK ROZEMA - TEL. 0956 635 050				GEZEITENABHÄNGIG

	MO. BIS FR.	SAMSTAG	SONN-FEiertag	PAUSE
15 OOSTERHORNHAVEN UND VERBINDUNGSKANAL FAHRRUTE ZWISCHEN TERMUNTERZIJL UND DELFZIJL ➔ Ausgabestelle 12/13/16/17/18/19 Auf dieser Route passieren Sie den Oosterhornhaven. Die Anweisungen bei der Ein- fahrt in den Oosterhaven sind strikt zu befolgen. Rauchen und offenes Feuer sind streng verboten. Wenn im Hafen feuergefährliche Stoffe gelöscht werden, kann die Sportschiffahrt vorübergehend gestoppt werden. Abgesehen von den speziell dazu eingerichteten Wartestegen an der Ein- und Ausfahrt des Hafens, ist das Anlegen im Hafen streng untersagt. Die Hafendurchfahrt wird videoüberwacht. Funk: Brückenbedienung KAN 84 und Hafenbehörde KAN 66. Im Oosterhornhaven passieren Sie zwei fernbediente Brücken (Weiwerderbrücke und Heemskesbrücke) mit Videoüberwachung. Im Verbindungskanal zwischen dem Oosterhornhaven und dem Termunterzijdiep passieren Sie einen Schleusenkomplex (Schleuse Lalleweer)* (B 6,5 x L 35 m) und etwas weiter im Verbindungskanal eine bewegliche Brücke bei Lalleweer. Auch diese Anlagen werden fernbedient. An den Brücken finden Sie Melder (Schild "SPORT" VHF 84)	09.00-19.00	09.00-19.00	09.00-19.00	
	SCHLEUSEN- UND BRÜCKENBEDIENUNG			
16 DELFZIJL SEESCHLEUSEN FARMSUM (VHF 26)	00.00-24.00	00.00-24.00	00.00-24.00	
	08.00-19.30	08.00-19.30	08.00-19.30	12.00-14.00 16.30-18.30
BRÜCKE ÜBER DEN OUDE EEMSKANAL IN DELFZIJL/VERBINDUNGS- SCHLEUSE/BRÜCKE ZWISCHEN DEM DAMSTERDIEP/OUDE EEMSKANAL (FERNBEDIENUNG) (VHF 22)				
17 DAMSTERDIEP-PASSAGE H 2,50 m				

* ACHTUNG:
MINDESTENS HALBE
STUNDE VOR ENDE
BETRIEBSZEITEN
MELDEN

	MO. BIS FR.	SAMSTAG	SONN-FEiertag	PAUSE	
171 SLOCHTERSCHLEUSE FERNBEDIENUNG VON OOSTERSCHLEUSE BRÜCKEN SLOCHTERDIEP UND ABZUGSKANAL VON DUURSWOLD (SELBSTBEDIENUNG) ➔ Ausgabestelle 18/19/20/21/23/24/25 H 2,50 m FAHRTSTRECKE WOLDMEER-SLOCHTERDIEP MEERSTAD Das Woldmeer hat eine direkte Verbindung zu dem Slochterdiep. Es gibt hier eine Brücke und eine Schleuse (selbstbedienung). Vermutliche Eröffnung Mitte 2015. Weitere Information über die Betriebszeiten finden Sie auf der website: www.meerstad.eu	06.00-18.00*	06.00-18.00*	09.00-19.00*		* ACHTUNG: MINDESTENS HALBE STUNDE VOR ENDE BETRIEBSZEITEN MELDEN
	08.00-22.00	08.00-22.00	08.00-22.00		
172 SCHILDMEEER (ÜBER DEN EEMSKANAL DURCH DIE GROEVESCHLEUSE-ZUID UND DIE GROEVEBRÜCKE) Schildmeer-Oost/Arm des Abzugskanals von Duurswold: Steendammerbrücke in Steendam. Brückenbedienung ausgeschildert mit Telefonnummer. GROEVESCHLEUSE-ZUID BEDIENUNG ANFRAGEN: MELDEKNOPF (VHF 64) GROEVEBRÜCKE (SELBSTBEDIENUNG) ➔ Ausgabestelle 19/20					* ACHTUNG: MINDESTENS HALBE STUNDE VOR ENDE BETRIEBSZEITEN MELDEN
	08.00-20.00*	08.00-20.00*	09.00-19.00*		
	08.00-22.00	08.00-22.00	08.00-22.00		
173 APPINGEDAM Die Brücken in Appingedam werden von einem einzigen Brückenwärter bedient. Er wird über eine Sprechfunkanlage benachrichtigt. Diese Anlage können Sie mit dem Selbstbedienungsschlüssel, der im Bedienungskasten der Brücke am Schild "SPORT" hängt, einschalten. Nach dem Anruf erscheint der Brückenwärter, um die Brücke zu bedienen (eventuell geringe Wartezeit; Bedienungsanweisungen sind an den Brücken zu finden). GROEVESCHLEUSE NOORD (VHF 64) Groeveschleuse-Noord: Die Bedienung kann über den Melder am Leitwerk auf der Nordseite (Groeve) angefragt werden (VHF 64). Anruf des Brückenwärters der Eendrachttsbrücke über De Groeve (ist ohne Schlüssel mit Melder an der Schleusenseite möglich); siehe 17.3 und Instruktionen an der Brücke.	08.30-18.00	08.30-18.00	08.30-18.00	12.30-13.30	* ACHTUNG: MINDESTENS HALBE STUNDE VOR ENDE BETRIEBSZEITEN MELDEN
	08.00-20.00*	08.00-20.00*	09.00-19.00*		

EENDRACHTSBRÜCKE (ÜBER DE GROEVE)
BEDIENUNG ÜBER DEN MELDEKNOPF (VHF 64) ANFRAGEN.

AUS APPINGEDAM - DAMSTERDIEP (SELBSTBEDIENUNG)

➔ Ausgabestelle 19/20/21

17/4 DAMSTERDIEP

drei feste Brücken H 2,47 m.

SELBSTBEDIENUNGSBRÜCKEN DAMSTERDIEP-PASSAGE

➔ Ausgabestelle 19/20/21/22/23/24/25

BOLTBRÜCKE TEN BOER (SELBSTBEDIENUNG)

Beim Passieren eines Busses oder der Feuerwehr (am Aufleuchten des Sperrlichts zu erkennen) kann die Brücke nicht bedient werden.

BRÜCKE TEN POST (SELBSTBEDIENUNG)

18 EEMSKANAL (VHF 64) DRIEBONDSBRÜCKE/BORGBRÜCKE/BLOEMHOF
BRÜCKE/WOLDBRÜCKE/EELWERDERBRÜCKE

Die Brücken werden fernbedient; beim Schild "SPORT" am Leitwerk melden.

DRIEBONDSBRÜCKE (VHF 64)

Brücke der östlichen Umgehungsstraße der Stadt Groningen
in geschlossener Stellung: H 6,80 m.

19 GRONINGEN

Ankommende Boote werden an den ersten Brücken empfangen und dann in den Zuiderhaven begleitet, wo auch Boote aus anderen Richtungen empfangen werden. In Begleitfahrt wird man dann weiter durch die Stadt geleitet. In der Regel werden die Brücken nacheinander von einem Brückenwärter bedient. Verkehrsbedingt kann es mitunter bei der Bedienung zu kleinen Verzögerungen kommen. Im schlimmsten Fall, das heißt, wenn alle Brücken in der Hauptverkehrszeit bedient werden müssen und wenn auch noch vor der Eisenbahnbrücke Verzögerung entsteht, müssen Sie für die Fahrt durch die Stadt ca. 3 Stunden einkalkulieren.

	MO. BIS FR.	SAMSTAG	SONN-FEIERTAG	PAUSE
	08.30-18.00 UND UM 20.00	08.30-18.00 UND UM 20.00	08.30-18.00 UND UM 19.00	12.30-13.30
				IN DEN ABENDSTUNDEN FESTE ZEIT
	VERBINDUNG ZWISCHEN DEM EEMSKANAL UND DEM DAMSTERDIEP ÜBER DIE J.B. BRONSSCHLEUSE (SELBSTBEDIENUNG)			
	08.00-20.00	08.00-20.00	08.00-20.00	
	08.30-20.00	08.30-20.00	08.30-20.00	11.30-12.30 16.30-17.30
				7.30-8.30 12.00-13.00
	06.00-24.00 MO. 00.00-24.00 DI BIS FR.	00.00-20.00	09.00-19.00	
	Stehender Mast ab 09.00 Uhr an vollen und halben Stunden			Sperrzeiten: MO.-FR. 07.00-09.00

SCHEMA BEGLEITETE FAHRT BEDIENUNGSZEITEN AN SONN- UND FEIERTAGEN:

VON DRAUSSEN NACH INNEN

OOSTERHAVENBRÜCKE/ZERNIKEBRÜCKE/VAN KETWICH VERSCHUURBRÜCKE

DRAUSSEN

09.00

13.00

16.00

INNEN

10.30

14.30

17.30

VON INNEN NACH DRAUSSEN ZUIDERHAVEN

	MO. BIS FR.	SAMSTAG	SONN-FEiertag	PAUSE	
191 VOM OOSTERHAVEN ÜBER DEN VERBINDUNGSKANAL ZUM REITDIEP (BIS ZUR DORKWERDERSCHLEUSE) Berlagebrücke/Oosterhavenbrücke/Trompbrücke/Oosterbrücke/Herebrücke/Werkmanbrücke/Emmabrücke/Museumbrücke/A-Brücke/Visserbrücke/Plantsoenbrücke/Herman Colleniusbrücke/Eisenbahnbrücke/Acm Fahrradbrücke/Pleidenbrücke/Plataanbrücke/Blauwbrugje (Fahrradbrücke)/ Zernikebrücke Im Reitdiep kann eine starke Strömung stehen. Bedienung in Groningen: zentrale Leitstelle Groningen VHF 9, T 050 318 85 00 anrufen. Von dort werden über Sprechfunkanlagen Brückenwärter zu den Brücken dirigiert. Die Zernikebrücke, Blauwbrugje, Plataanbrücke, Pleidenbrücke, ACM-Fahrradbrücke und Berlagebrücke werden von der zentralen Leitstelle Groningen aus fernbedient.	09.00-19.00	09.00-19.00	BEGLEITETE FAHRT NACH SCHEMA 19	12.00-13.00 16.00-17.30	
EISENBAHNBRÜCKE Die Eisenbahnbrücke wird von der Niederländischen Bahn, die mit der zentralen Leitstelle in Kontakt steht, fernbedient. Wenn der Zugverkehr dies zulässt, wird die Brücke geöffnet. Melden an der Eisenbahnbrücke, siehe Instruktion bei der Brücke.	09.00-19.00	09.00-19.00	09.00-19.00		
DORKWERDERSCHLEUSE (FERNBEDIENUNG VHF 85)	07.00-19.00*	07.00-19.00*	09.00-19.00*		* ACHTUNG: MINDESTENS HALBE STUNDE VOR ENDE BETRIEBSZEITEN MELDEN
192 NOORDWILLEMSKANAL VON GRONINGEN NACH ASSEN Eelderbrücke/Van Hallbrücke (Fahrradbrücke neben der Eisenbahnbrücke)/ Eisenbahnbrücke/Parkbrücke/Muntinghbrücke (Fahrradbrücke)/Julianabrücke/Van Iddekingebrücke/van Ketwich Verschuurbrücke werden auf fernbedient von der zentralen leitstelle Groningen	09.00-19.00	09.00-19.00	BEGLEITETE FAHRT NACH SCHEMA 19	12.00-13.00	SPER JULIANABRÜCKE 16.00-18.00
MEERWEGBRÜCKE HAREN Für Bedienung außer genannte zeiten 24 Stunden vorher anrufen tel. 050 316 4687 / 050 316 46 92 / 050 316 48 13	09.00-17.00	09.00-17.00	09.00-17.00 (JUNI, JULI UND AUGUST)	12.00-13.00	

19.3 PATERSWOLDSEMEER VERBINDUNGSSCHLEUSE NOORDWILLEMSKANAL

MO. BIS FR.	SAMSTAG	SONN-FEIERTAG	PAUSE
09.00-19.00 Ausserhalb diese Bedienzeiten nur nach Rücksprache (eine Woche vorher) € 45,- pro Durchfahrt	09.00-19.00	09.00-19.00	12.00-13.00

€ 4,- PRO DURCHFART
* ACHTUNG: MINDESTENS VIERTEL STUNDE VOR ENDE BETRIEBSZEITEN MELDEN

20 VAN STARKENBORGHKANAL W NACH O

Brücke Eibersburen (zwischen Stroobos und Gaarkeuken)/Schleuse Gaarkeuken*/
Brücken Zuidhorn/Aduard/Dorkwerd/Paddepoelsterbrücke/Gerrit Krolbrücke/
Oosterschleuse*

Schleuse Gaarkeuken* (VHF 18), Brücken Zuidhorn, Aduard und Dorkwerd (alle
Brücken: niedrigste Höhe 3,80 m, max. Höhe 6,80 m) Für die Bedienung Leitstelle
Gaarkeuken anrufen (VHF 86)

Paddepoelsterbrücke H 1 m. und Gerrit Krolbrücke H 2,40 m. Für die Bedienung
Leitstelle Groningen anrufen (VHF 68) oder über den Melder am Schild "SPORT"
an der Oosterschleuse (VHF 20) anfragen. An den Schleusen gibt es Wartestellen
für die Sportbootschiffahrt. Den Anweisungen auf dem Schild "SPORT" folgen.
An der Wartestelle ist auch eine Rufsäule zum Anrufen des Schleusenpersonals
vorhanden. Das Schleusenpersonal erteilt der Sportbootschiffahrt Anweisungen
über die Lautsprecheranlage.

06.00-24.00 MO. 00.00-24.00 DI. BIS FR.	00.00-20.00	09.00-19.00	
--	-------------	-------------	--

* ACHTUNG:
SCHLEUSE GAARKEUKEN
UND OOSTERSCHLEUSE:
MINDESTENS HALBE
STUNDE VOR ENDE
BETRIEBSZEITEN
MELDEN

21 WESTERWIJTWERDERMAAR B

Die Bedienung in Boerdam und Westerwijtwerd erfolgt nach Antrag. Bedienung
mindestens 30 Minuten im Voraus anfragen, T 06 5361 0038

Durchfahrtshöhe der niedrigsten festen Brücke H 2,24m.

An der Schleuse Oosterdijksbornerklap ist ein Selbstbedienungsschlüssel erhältlich,
den sie u.a. für die Selbstbedienung auf dem Damsterdiep benötigen.

1. Mai bis 30. September

Durchfahrt in Richtung Uithuizen ist zu folgenden Bedienzeiten möglich:

TA Musschengabrücke
Middelstum

10.00	12.50	15.50
10.15	13.05	16.05

22 **BOTERDIEP B**

MO. BIS FR. SAMSTAG SONN-FEiertag PAUSE

Täglich begleitete Fahrt vom Van Starckenborgkanal nach Uithuizen. Bedienung an festen Zeiten

	MO. BIS FR.	SAMSTAG	SONN-FEiertag	PAUSE		
Boterdiepbrücke	8.55	11.20	11.55	14.50	15.20	17.40
Schleuse Stad en Lande*		SELBSTBEDienung				
Zuidwolde	9.40	10.35	12.40	14.05	16.15	16.55
Ellerhuizen	10.00	10.15	13.00	13.45	16.35	16.35
Nye Klap	10.20	9.55	13.20	13.25	16.55	15.55
Bedum 3x	10.35	9.45	13.35	13.15	17.10	15.45
Bedum NS	10.55	9.25	13.55	12.55	17.30	15.25
Onderdendam 2x	11.30	8.40	14.30	12.20	18.05	14.40
Onderdendam 1x	11.30	8.40	14.30	12.20	18.05	14.40
Schleuse den Deel*		SELBSTBEDienung				
Fraamklap	12.40	9.50	15.40	11.10	17.05	13.30
TA Musschengabrücke 12.50	10.00	15.50	11.00	16.55	13.20	
Middelstum	13.05	10.15	16.05	10.45	16.40	13.05
Doodstil ¹⁾	14.15	11.25	17.15	09.35	15.20	11.55
Uithuizen	14.30	11.40	17.30	9.20	15.05	11.40

¹⁾ Die Bedienung mindestens 30 Minuten im Voraus anfragen M 06 30 52 66 04

Die Telefonnummer kann nur für Doodstil verwendet werden!

* = 24 Stunden täglich bedienbar (kein Schlüssel notwendig)

23 **WINSUMERDIEP**

Schleuse Schaphalsterzijl (Selbstbedienung ohne Schlüssel)

feste Brücke H. 3,0 m

ZIJLVESTERBRÜCKE (ONDERDENDAM)

24 STUNDEN PRO TAG BEDIENBAR

ZU FESTEN ZEITEN: 08.40/11.30/12.20/14.30/14.40/18.05

AB 18.05 UHR FINDET
KEINE BEDienung
IN RICHTUNG BEDUM
MEHR STATT

	MO. BIS FR.	SAMSTAG	SONN-FEiertag	PAUSE	
24 WARFFUMERMAAR Warffumermaar- Von Onderdendam nach Warffum. Sechs feste Brücken. Durchfahrtshöhe max. H 2,65m. Private Drehbrücke, die normalerweise geöffnet ist (täglich) Bedienung auf Anfrage) T 050 304 93 97					
25 REITDIEP (VHF 85) LEITSTELLE LAUWERSOOG/SCHLEUSE/ BRÜCKE LAMMERBUREN/BRÜCKE GARNWERD/FAHRRADBRÜCKE WETSINGERSCHLEUSE VHF 85: Dorkwerderschleuse*/Platvoetbrücke/Brücke Wierumerschouw/Fahr- radbrücke Wetsingerschleuse/Brücke Roodehaan/Hunsingobrücke (Zoutkamp)/ Reitdiepbrücke/Friese Schleuse: mit Ausnahme der Robbengatschleuse (siehe 31) An den Brücken und Schleusen befinden sich Meldeknöpfe für die Fernbedienung. Ab der Zernikebrücke gelten in Richtung Stadt Groningen andere Bedienungszeiten (siehe unter 19)	07.00-19.00	07.00-19.00	09.00-19.00		* ACHTUNG: DORKWERDERSCHLEUSE UND SCHLEUSE LAMMERBUREN MINDESTENS HALBE STUNDE VOR ENDE BETRIEBSZEITEN MELDEN
26 HUNSINGOKANAL/HOORNSEVAART/MENSINGEWEESTER- LOOPDIEP Die Hunsingoschleuse nördlich von Zoutkamp ist meistens geöffnet. Die Sperrschleuse (H.D. Louwesschleuse) östlich von Zoutkamp ist im Sommer meistens geöffnet. Bedienung H.D. Louwesschleuse nur wenn das Unterschied zwischen Sammelbecken und Hunsingokanal weniger ist als 6 cm. Bei (oder kurz nach) regenreichen Perioden ist die Sperrschleuse zur Entwässerung geschlossen. Eine Durchfahrt ist dann nicht möglich. In der Hoornse Vaart wird in Höhe der Schleuse Abelstok sowie in Zoutkamp westlich der Hunsingobrücke durch rote Lichter angegeben, dass die H.D. Louwesschleuse geschlossen ist. Im Zweifelsfall können Sie sich telefonisch informieren: T 0595 401 108. Niedrigste feste Brücke: H 2,40 m.					H.D. Louwesschleuse Bedienung während der Fahrseason Geschäfts- stunden von 13.00-14.00. (Anfragen Schopfwerk De Waterwolf, tel. 0594 - 591 203)
SCHLEUSE ABELSTOK BEDienung 24 STUNDEN PRO TAG					(SELBSTBEDienung, OHNE SCHLÜSSEL)
BRÜCKEN (VHF 85) HUNSINGOBRÜCKE IN ZOUTKAMP Die Hunsingobrücke in Zoutkamp wird aus der zentralen Leitstelle in Lauwersoog (VHF 85) fernbedient. Von Zoutkamp aus sind Ulrum und Leens für Boote mit einer Höhe bis 3 m erreichbar.	07.00-19.00	07.00-19.00	09.00-19.00		

	MO. BIS FR.	SAMSTAG	SONN-FEiertag	PAUSE	
27 ADUARDERDIEP					
TICHELWERKBRÜCKE (VHF 86) FAHRRADBRÜCKE LEEGKERK H 3,00 m	06.00-24.00 MO. 00.00-24.00 DI.-FR.	00.00-20.00	09.00-19.00		
KINDERVERLATENBRÜCKE (NÖRDLICH DER EISENBAHNBRÜCKE BEI VIERVERLATEN) Bedienung über Fern vom Gaarkeuken VHF86	06.00-24.00 MO. 00.00-24.00 DI.-FR.	00.00-20.00	09.00-19.00 *		* 1-4 BIS ZUM 31-10
BEDIENUNG HOOGERK (SIEHE 28 HOENDIEP)					
28 HOENDIEP					
28.1 GABRÜCKE (VAN STARKENBORGHKANAL IN NOORDHORNERGA) 1. April bis 30. Juni und 1. September bis 31. Oktober 1. Juli bis 31. August 1 November bis 31 märz: auf Anfrage und nach Rücksprache (48 Stunden im Voraus innerhalb der Betriebszeiten telefonisch T 0594 508 888). Über diese Brücke ist der Jachthafen in Brittil zu erreichen. Das Leekstermeer und Oostwold können Sie sowohl über diese Route als auch über das Aduarderdiep (siehe 24) erreichen.	08.30-21.30 07.30-21.30	08.30-21.30 07.30-21.30	08.30-21.30 07.30-21.30		
28.2 BRÜCKENBEDIENUNG BRITLIL BIS DE POFFERT: Auf diesem Abschnitt findet begleitete Fahrt statt. Bedienung (vom 1. Mai bis 1. September): Abfahrt Brücke Brittil: Mo. bis Fr.: 08.30 und 13.30. Sa., So. und Feiertage: 9.15 Uhr und 14.30 Uhr. Abfahrt Brücke De Poffert: Mo. bis Fr.: 10.00 Uhr und 15.00 Uhr. Sa., So. und Feiertage: 10.45. und 16.00. 1 sept. bis 30 april auf Anfrag 24 Stunden vorher anrufen während Betriebszeiten 050 - 316 4687 / 316 4692 / 316 4813.					

	MO. BIS FR.	SAMSTAG	SONN-FEiertag	PAUSE	
LEITUNGSBRÜCKE (FESTE DURCHFARTHÖHE 7.00m) SUIKERBRÜCKE/BRÜCKE HOOGKERK (CENTRUM/JAN ALTINKBRÜCKE)	BEDIENUNG AUF ANFRAG 24 STUNDEN VORHER ANFRAGEN BEIM CENTRALLEN LEITSTELLE FÜR 16.00 UHR, GRONINGEN, T 050 - 3188 500:				
VIERVERLATEN, WESTERBRÜCKE UND EISENBAHNBRÜCKE (MELDEN MF9 UND MELDEKNOPF AUF JEDER BRÜCKE)	FERNBEDIENUNG 09.00-19.00	09.00-19.00	09.00-19.00	12.00-13.00 16.00-17.30	MO. BIS SON.
28.3 VON HOOGKERK ZUM ZENTRUM GRONINGEN, HOENDIEP UND EENDRACHTSKANAL Einige feste Spannweite mit freie Durchfarthöhe von 210 cm bei kp. Zwei bewegliche Brücken und Schleuse. Bedienung auf Anfrage 24 Stunden im voraus während der Betriebszeiten. T 050 - 3188 500 (Post Eelderbrücke).					
29 WOLDDIEPBRÜCKE (EINFART VON STARKENBORGHKANAL)	MONTAG BIS FREITAG AUF ANFRAGE 24 STUNDEN IM VORAUS WÄHREND DER BETRIEBSZEITEN T 050 3164 687				
30 LAUWERS ÜBER DIE FRIESE SCHLEUSE UND MUNNIKEZIJS TERRIET/ZIJLDIEP/OUDE VAART NACH STROOBOS AM PRINSES MARGRIETKANAL	07.00-19.00	07.00-19.00	09.00-19.00		
BRÜCKE PIETERZIJL (SELBSTBEDIENUNG) ➔ Ausgabestelle 26 und 27 ab Stroobos / Ausgabestelle 28 ab Zoutkamp Lauwers - Nach starkem Niederschlag treten hier an Brücken eventuell starke Strömungen auf. Durchfarthöhe der niedrigsten festen Brücke H 2,50 m.	07.00-21.00	07.00-21.00	09.00-21.00		
31 LAUWERSOOG ROBBENGATSCHLEUSE (VHF 84) Ab 20 Minuten vor der Abfahr der Fähre nach Schiermonnikoog wird die Brücke über der Schleuse i.Z.m. dem anschließenden Busverkehr nicht mehr bedient. Dies kann vor allem für Boote mit stehendem Mast zu (zusätzlichen) Verzögerungen führen. In der Hochsaison kann die Verzögerung (vor allem am Wochenende und bei Flut) bis zu ca. 3 Stunden dauern.	07.00-19.00	07.00-19.00	08.00-20.00*		GEÖFFNET AM 1. UND 2. PFINGSTTAG 08.00-20.00 HIMMELFAHRTSTAG 08.00-20.00 ACHTUNG: MINDESTENS HALBE STUNDE VOR ENDE BETRIEBSZEITEN MELDEN

SPERRUNGEN

Gelegentlich kann ein Wasserweg in der Saison gesperrt sein. Aktuelle Informationen über Sperrungen finden Sie auf www.vaarweginformatie.nl oder im NOS-Teletext, Seite 721.

KONTAKT

Dies ist eine Ausgabe der Provinz Groningen.
Postbus 610, 9700 AP Groningen
E-Mail: info@provinciegroningen.nl
www.provinciegroningen.nl

